

# Piano di gestione del traffico per la chiusura del Ponte Santa Caterina

Piano condiviso da:

Prefettura

Provincia

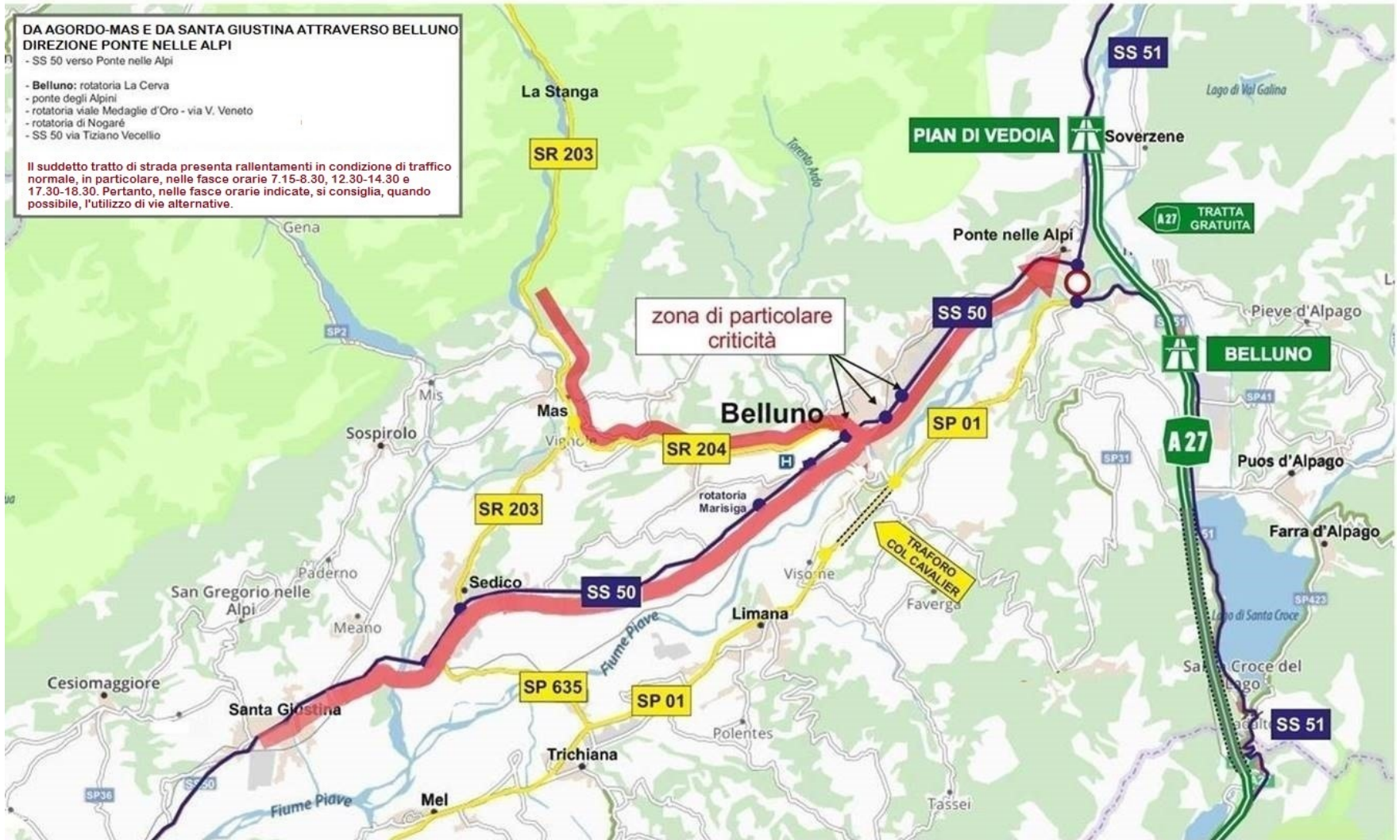
Comuni di Belluno – Longarone – Ponte nelle Alpi

Forze dell'Ordine

Polizie Locali

Gestori delle Strade

# Per il traffico proveniente da Agordo-Mas e da Santa Giustina attraverso Belluno direzione Ponte nelle Alpi **PERCORSO CONSIGLIATO 1**



**Per il traffico proveniente  
da Agordo-Mas e da Santa Giustina attraverso Belluno  
direzione Ponte nelle Alpi  
PERCORSO CONSIGLIATO 1**

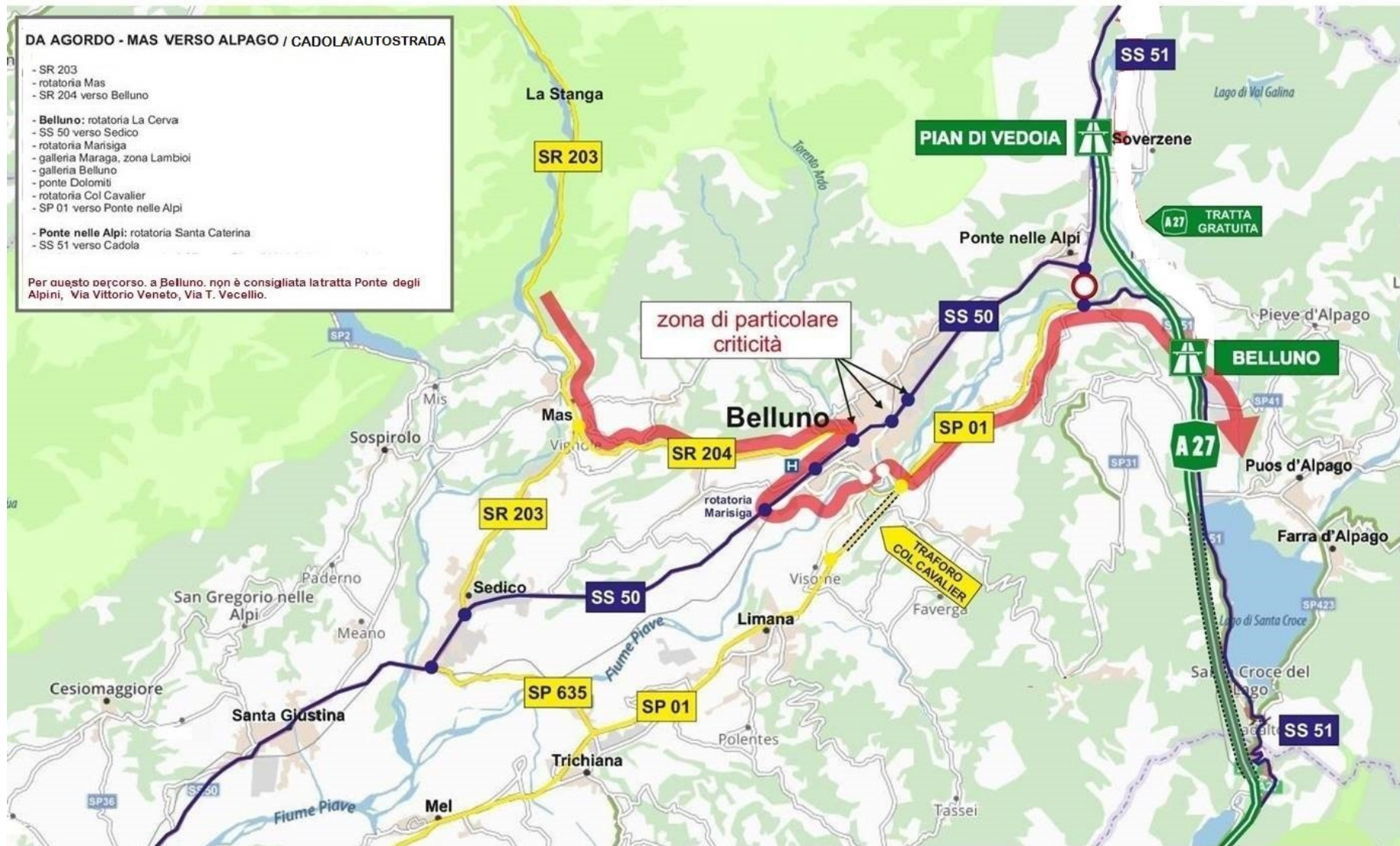
**Percorso 1** da Agordo-Mas e da Santa Giustina attraverso Belluno direzione Ponte nelle Alpi e viceversa

- a. per coloro che provengono da Agordo il tragitto raccomandato è SR203 - rotatoria Mas - SR204 verso Belluno - SS 50 - rotatoria La Cerva - Ponte degli Alpini - rotatoria viale medaglie d'Oro, via Vittorio Veneto - rotatoria Nogaré - SS50 via Tiziano Vecellio;
- b. per coloro che invece provengono da Santa Giustina il tragitto raccomandato passa esclusivamente attraverso la strada SS50 (Sedico/Belluno/Ponte nelle Alpi) e, pertanto, coincide con il percorso previsto da Agordo dalla rotatoria La Cerva di Belluno.



# Per il traffico proveniente dalla zona nord di Belluno da Agordo-Mas verso Alpago/Cadola Autostrada

## PERCORSO CONSIGLIATO 2



# Per il traffico proveniente dalla zona nord di Belluno da Agordo-Mas verso Alpago/Cadola Autostrada

## **PERCORSO CONSIGLIATO 2**

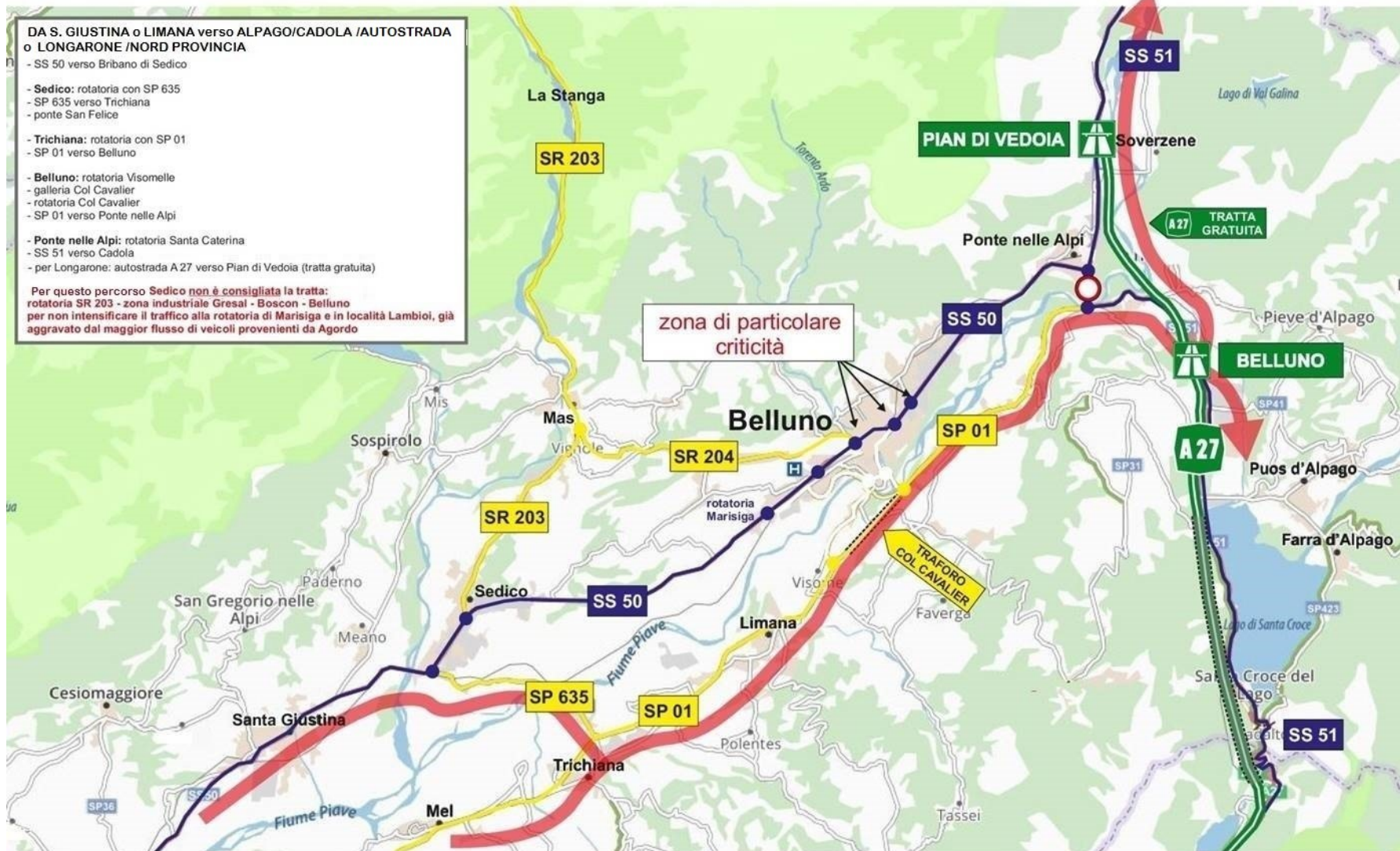
### Percorso 2 da Agordo-Mas verso Alpago / Cadola Autostrada e viceversa

- a. per coloro che sono diretti in Alpago/Cadola Autostrada il tragitto raccomandato è SR203 - rotatoria Mas - SR204 verso Belluno - SS 50 - rotatoria La Cerva - SS50 verso Sedico - rotatoria Marisiga - galleria Maraga, zona Lambioi - galleria Belluno - ponte Dolomiti - rotatoria Col Cavalier - SP01 verso Ponte nelle Alpi - rotatoria Santa Caterina - SS51 verso Cadola.



# Per il traffico proveniente dalla zona sud della provincia da Santa Giustina o Limana verso Alpago/ Cadola Autostrada o Longarone /Nord Provincia

## **PERCORSO CONSIGLIATO 3**



**Per il traffico proveniente dalla zona sud della provincia  
da Santa Giustina o Limana verso Alpago/Cadola Autostrada o  
Longarone/Nord Provincia**

**PERCORSO CONSIGLIATO 3**

**Percorso 3** da Santa Giustina o Limana verso Alpago / Cadola Autostrada o Longarone/Nord Provincia e vicercersa

- a. per coloro che sono diretti in Alpago/Cadola Autostrada il tragitto raccomandato è SS50 verso Bribano di Sedico - SP635 verso Trichiana – ponte San Felice - SP01 verso Belluno - rotatoria Visomelle - galleria Col Cavalier - rotatoria Col Cavalier - SP01 verso Ponte nelle Alpi - rotatoria Santa Caterina - SS51 verso Cadola;
- b. per coloro che sono diretti a Longarone/Nord Provincia il tragitto raccomandato, identico al precedente, prevede la continuazione sulla SS51 fino all'imbocco del tratto autostradale della A27 libero da pedaggio da percorrere fino a Pian di Vedoia.